

KLARSTELLUNGS- UND
ERGÄNZUNGSSATZUNG






















"RUDELSDORF"

IN RUDELSDORF


1:1.500

ANHANG 1: BESTANDSPPLAN BIOTOPTYPEN

ZEICHENERKLÄRUNG (innerhalb des Geltungsbereichs)

-  33.41 Fettwiese mittlere Standorte
-  33.41 Fettwiese mittlere Standorte (artenreich)
-  33.80 Zierrasen
-  35.31 Brennnesselbestand
-  35.62 Ausdauernde Ruderalvegetation, trockenwarmer Standort
-  41.10 Feldgehölz
-  42.20 Gebüsche mittlerer Standorte
-  45.10 - 45.30 Laubbaum
-  59.40 Nadelbaum
-  60.10 Von Bauwerken bestandene Fläche
-  60.21 Völlig versiegelte Straße oder Platz
-  60.23 Weg oder Platz mit wassergebundener Decke, Kies oder Schotter
-  60.24 Unbefestigter Weg oder Platz
-  60.25 Grasweg
-  60.41 Lagerplatz
-  60.51 Blumenbeete oder Rabatte
-  60.61 Nutzgarten
-  60.63 Mischtyp von Nutz- und Ziergarten
-  gemäß § 33 NatSchG geschütztes Biotop (Amtliche Kartierung)
-  Geltungsbereich
-  Bestehende Grundstücksgrenzen

ZEICHENERKLÄRUNG (außerhalb des Geltungsbereichs)

-  Naturdenkmal

