

# BEBAUUNGSPLAN "ENERGIEPARK WOLPERTSHAUSEN, ERWEITERUNG"

IN WOLPERTSHAUSEN

1:2.000


ANHANG 1: BESTANDSPLAN BIOTOPTYPEN




## ZEICHENERKLÄRUNG (innerhalb des Geltungsbereiches)


 37.11 Acker mit fragmentarischer Unkrautvegetation

 oberird. Führung von Ver- und Entsorgungsleitungen (§ 9 Abs. 1 Nr. 13 BauGB)


 unterird. Führung von Ver- und Entsorgungsleitungen (§ 9 Abs. 1 Nr. 13 BauGB)

 archäologischer Prüffall (nachrichtlich)

 Grenze des räumlichen Geltungsbereiches (§ 9 Abs. 7 BauGB)

 Bestehende Grundstücksgrenzen

## ZEICHENERKLÄRUNG (außerhalb des Geltungsbereiches)

 gemäß § 33 NatSchG geschütztes Biotop (Amtliche Kartierung)

