

BEBAUUNGSPLAN

"HERRENWEG III"












IN WOLPERTSHAUSEN

1:1.000

ANHANG 1: BESTANDSPLAN BIOTOPTYPEN



ZEICHENERKLÄRUNG (innerhalb des Geltungsbereiches)

-  12.20 Ausgebauter Bachabschnitt
-  33.41 Fettwiese mittlere Standorte
-  35.64 Grasreiche, ausdauernde Ruderalvegetation
-  37.11 Acker mit fragmentarischer Unkrautvegetation
-  41.22 Feldhecke mittlerer Standorte
-  45.10 - 45.30 Laubbaum
-  60.21 Völlig versiegelte Straße oder Platz
-  60.23 Weg oder Platz mit wassergebundener Decke, Kies oder Schotter
-  Grenze des räumlichen Geltungsbereiches (§ 9 Abs. 7 BauGB)
-  Geltungsbereiche inkraftgetretener Bebauungspläne
-  Bestehende Grundstücksgrenzen

