










"ÖKOKONTO WOLPERTSHAUSEN"

1:500

MASSNAHMEN - WO00002



ZEICHENERKLÄRUNG

-  Maßnahmengbiet (127 m², Flurstück 40, 103)
Ökokontomaßnahme "Fischaufstiegshilfe WKA T 59"
Herstellung einer Raue Rampe
-  Umgrenzung von Flächen, die im Bodenschutz- und
Altlastenkataster erfasst sind (§ 9 LBodSchAG)
-  Landschaftsschutzgebiet (nachrichtlich)
-  FFH-Gebiet (nachrichtlich)
-  SPA-Vogelschutzgebiet (nachrichtlich)
-  Überschwemmungsgebiet (nachrichtlich)
-  HQ₁₀₀ Hochwassergefahrenkarte (nachrichtlich)
-  gemäß § 33 NatSchG geschütztes Biotop
(Amtliche Kartierung)
-  Bestehende Grundstücksgrenzen

