






# BEBAUUNGSPLAN "HERRENWEG III" IN WOLPERTSHAUSEN

1:5.000

ANHANG 3: eM1



## ZEICHENERKLÄRUNG

-  externe Maßnahme 1:  
Ausgleichsfläche (Flurstück 216)
-  33.43 Magerwiese mittlerer Standorte
-  45.10 - 45.30 Obstbaum
-  Umgrenzung von Flächen, die im Bodenschutz- und Altlastenkataster erfasst sind (§ 9 LBodSchAG)
-  Bestehende Grundstücksgrenzen

